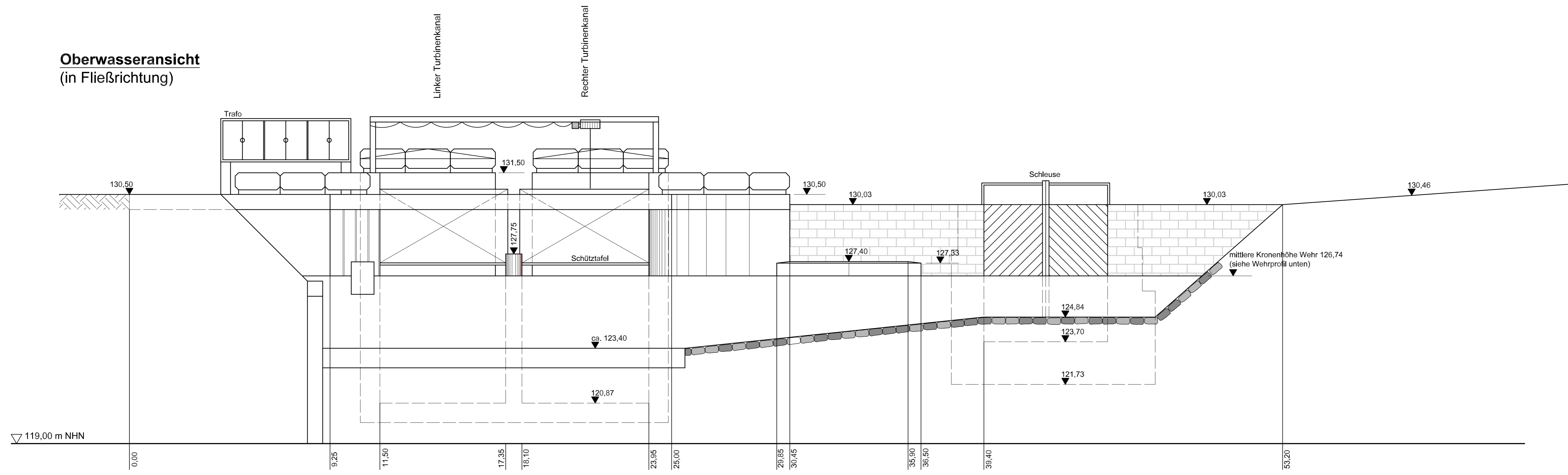
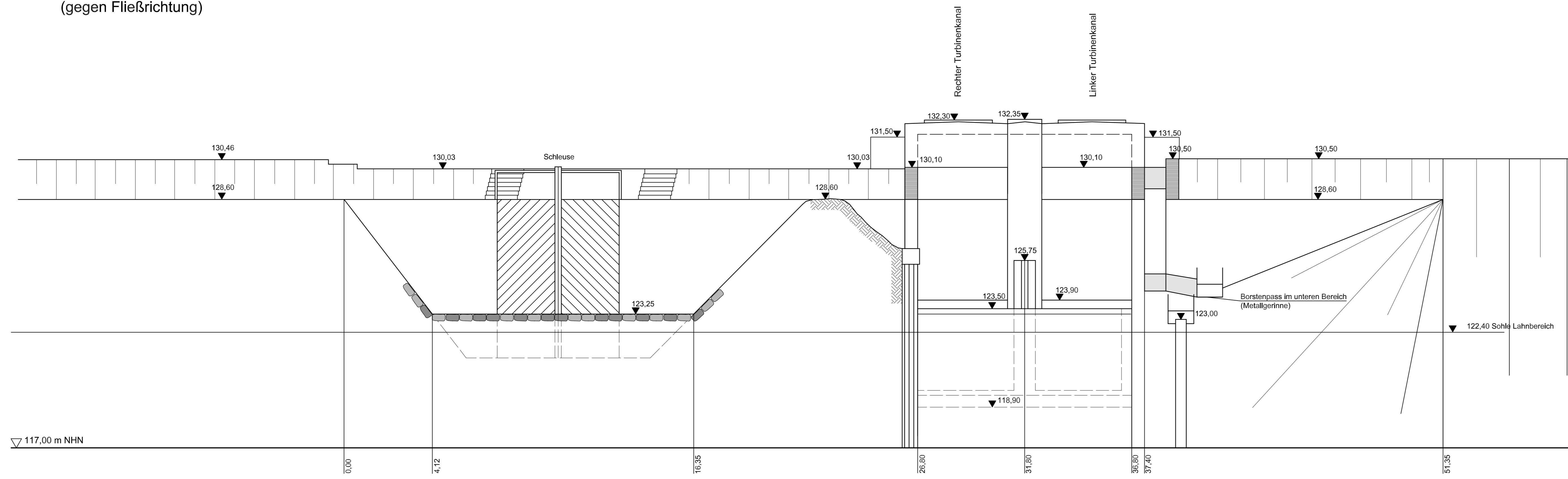


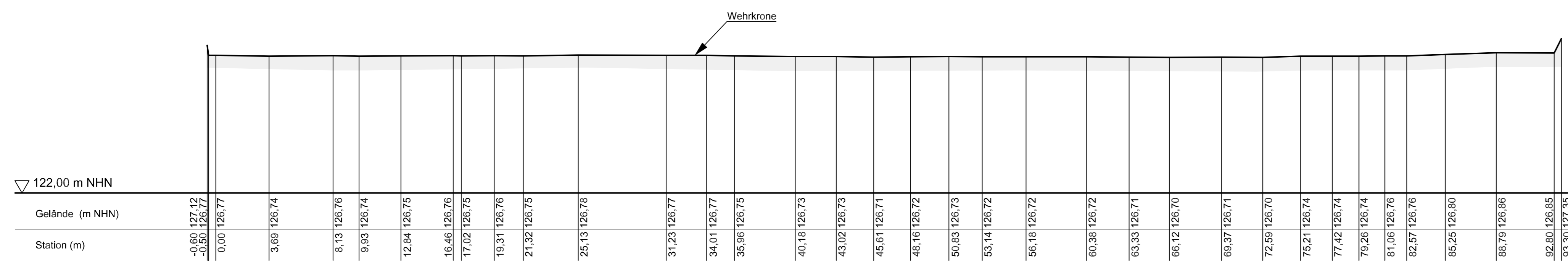
Oberwasseransicht
(in Fließrichtung)



Unterwasseransicht
(gegen Fließrichtung)



Oberes Lahnwehr (M. 1:200/100)
(Blick gegen Fließrichtung)



Darstellung der Wehrkrone gem. detaillierter vermessungstechn. Aufnahme durch Dr. R. Hassinger vom 28.10.2020, ergänzt auf Grundlage der Vermessung von Fa. Mathes vom 25.11.2021

Wehrkrone gem. Ursprungsplanung des Jahres 1988 (Ing.-Büro Björnßen) bei 126,74 m NN

Alle Höhenwerte sind (mit Ausnahme des Lahnwehr-Profiles) in "m NN" angegeben; die Werte in NHN liegen jeweils 5 mm tiefer.

Wasserrechtliches Antragsverfahren
Bewilligung zum Weiterbetrieb
der bestehenden Wasserkraftanlage
Kirschhofen/Lahn
im Bereich der Schleuse Weilburg

Landkreis Limburg-Weilburg Regierungbez. Olden

Mischblatt
1:100 : 1:200/100

**Ansichten / Profile WKA
sowie Wehrprofil**

Der Auftraggeber / Der Antragsteller:

TECHNAQUA GmbH
Friedendorfer Str. 26
34582 Borken

ELIKRAFT AG
Friedendorfer Str. 26
34582 Borken

Gezeichnet: November 2022
Eingetragen: November 2022
Pfl.-Nr.: 845

Fahrverbruch
Baufeld

Anlage 6
Blatt -
Ausfertigung