


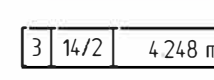










Y 32466715.771
X 5598491.399

Y 32466715.771
X 5597291.399

Zeichenerklärung

-  zu erwerbende Fläche / dauerhaft in Anspruch zu nehmende Fläche des Vorhabenträgers
-  vorübergehend in Anspruch zu nehmende Fläche
-  dauernd zu belastende Fläche
-  Flur / Flurstück / Größe des Flurstückes
-  lfd. Nr. im Grunderwerbsverzeichnis / Größe der Teilfläche
2 Nr. des Grunderwerbsplanes
34 lfd. Nr. des betroffenen Flurstückes
1 Teilfläche eines Flurstückes
-  Landesgrenze (Bundesland)
-  Regierungsbezirks-, Kreis-, Gemeindegrenze
-  Gemarkungsgrenze
-  Flur - Flurgrenze
-  Flurstück - Flurstücksgrenze
-  Flurstücksnummer



 Historische Landesgesellschaft mbH Staatliche Treuhandstelle für ländliche Bodenordnung	Aulweg 45 35392 Gießen Telefon: 0641-93216-0	Datum	Zeichen
	bearbeitet:	11/2019	Heb
	gezeichnet:	11/2019	Heb
geprüft:	11/2019	Gh	

 Die Autobahn Niederlassung Westfalen Außenstelle Dillenburg Hauptstraße 106-108, 35683 Dillenburg	Projekt-Nr. A - 12316
--	---------------------------------

FESTSTELLUNGSENTWURF

Die Autobahn GmbH des Bundes		Unterlage / Blatt-Nr.: 10 / 8	
Straße	von NK / Abschnitt	nach NK / Abschnitt	Grunderwerbsplan
A 45	5417040	5518039	Okokonto Kirschenwäldchen, Garbenheim und Stoppelberg (Maßnahme 33E)
PROJIS-Nr.: 06910092 10		Maßstab: 1 : 2.500	
6-streifiger Ausbau A 45 von nördlich der Talbrücke Langgöns bis zum Gambacher Kreuz inkl. Ersatzneubau TB Langgöns ges. Bau-km 3+400 - 8+100			
Aufgestellt: 20.05.2022 Die Leitung der Niederlassung Westfalen, Außenstelle Dillenburg i. A. gez. Reichwein (Eugen Reichwein)			