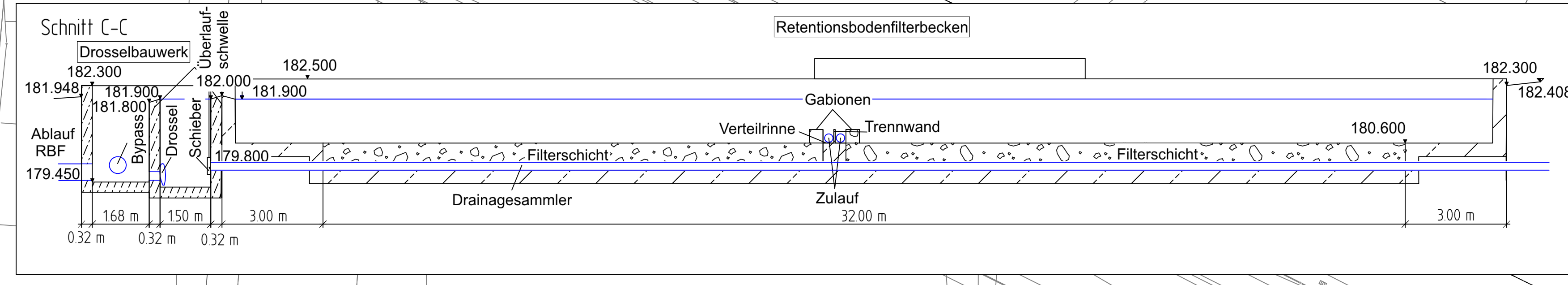
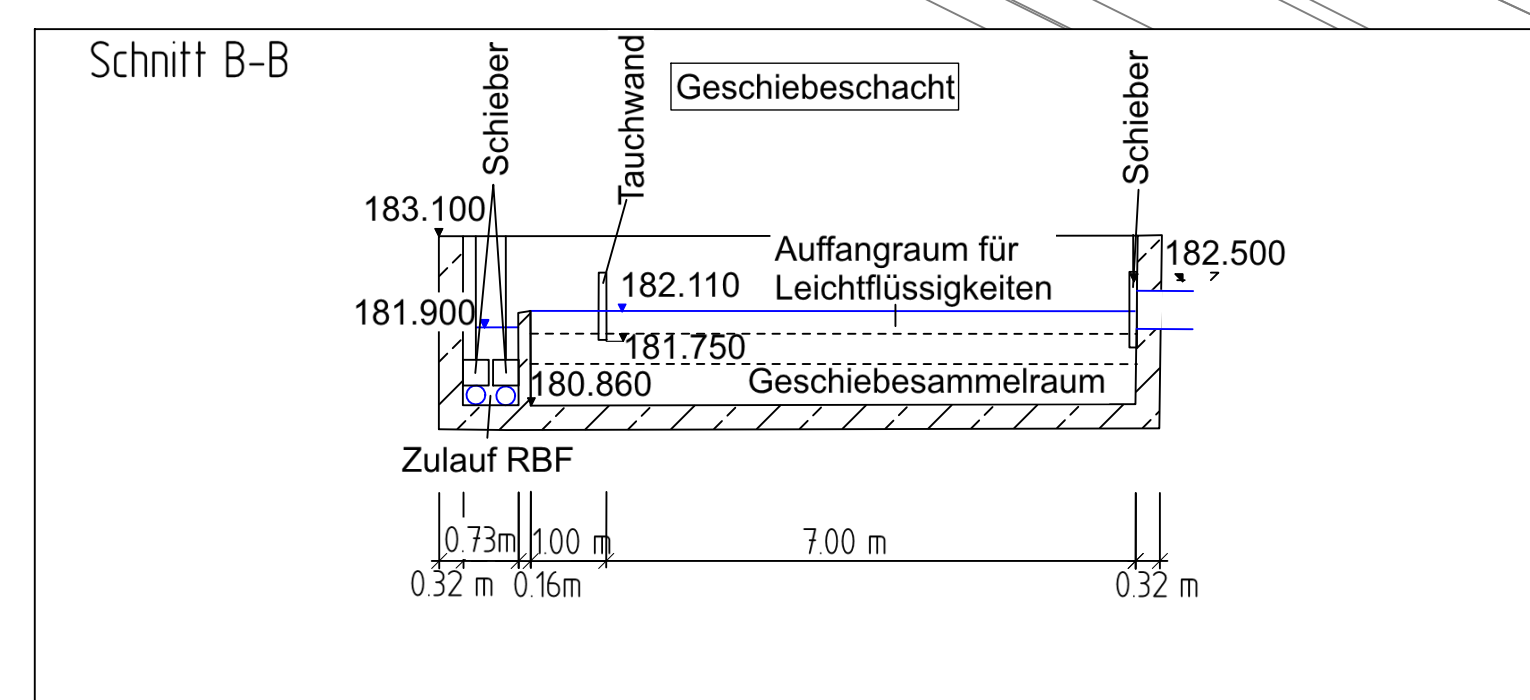
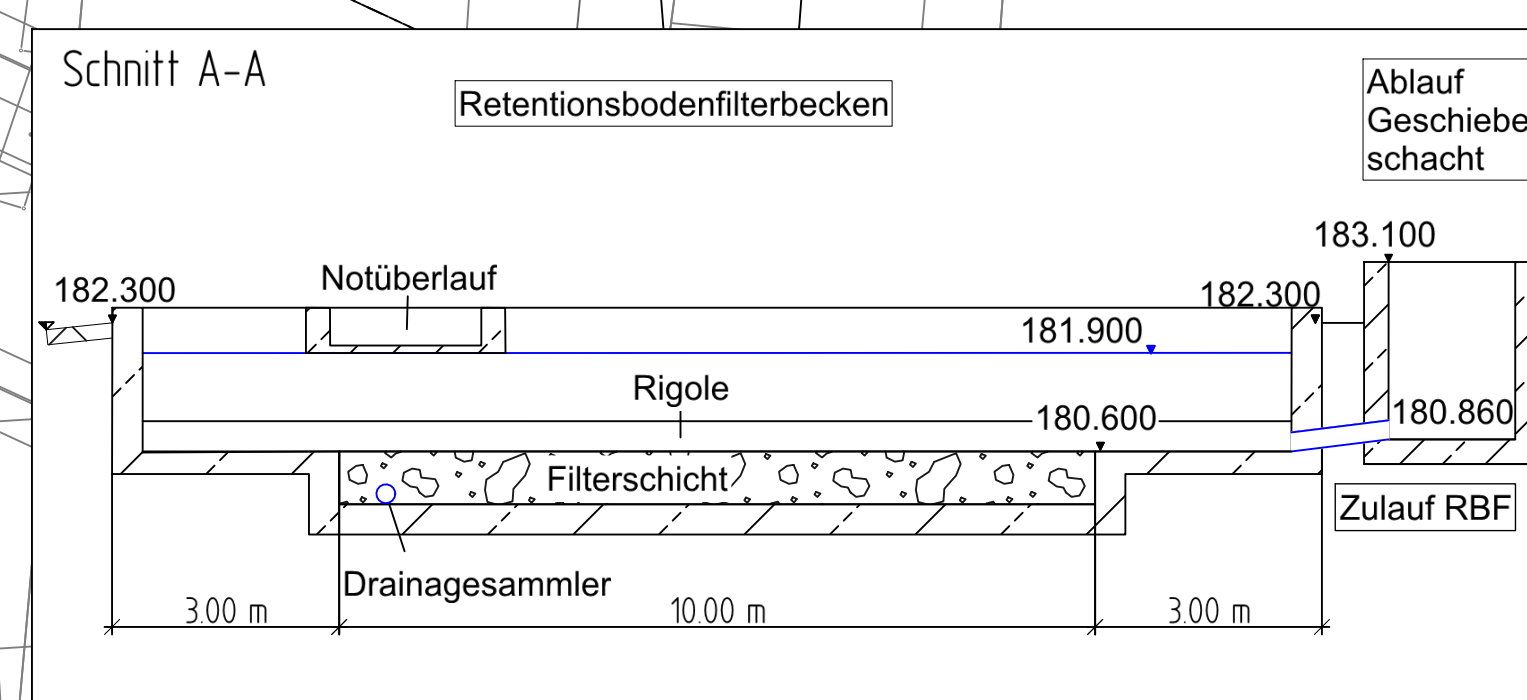
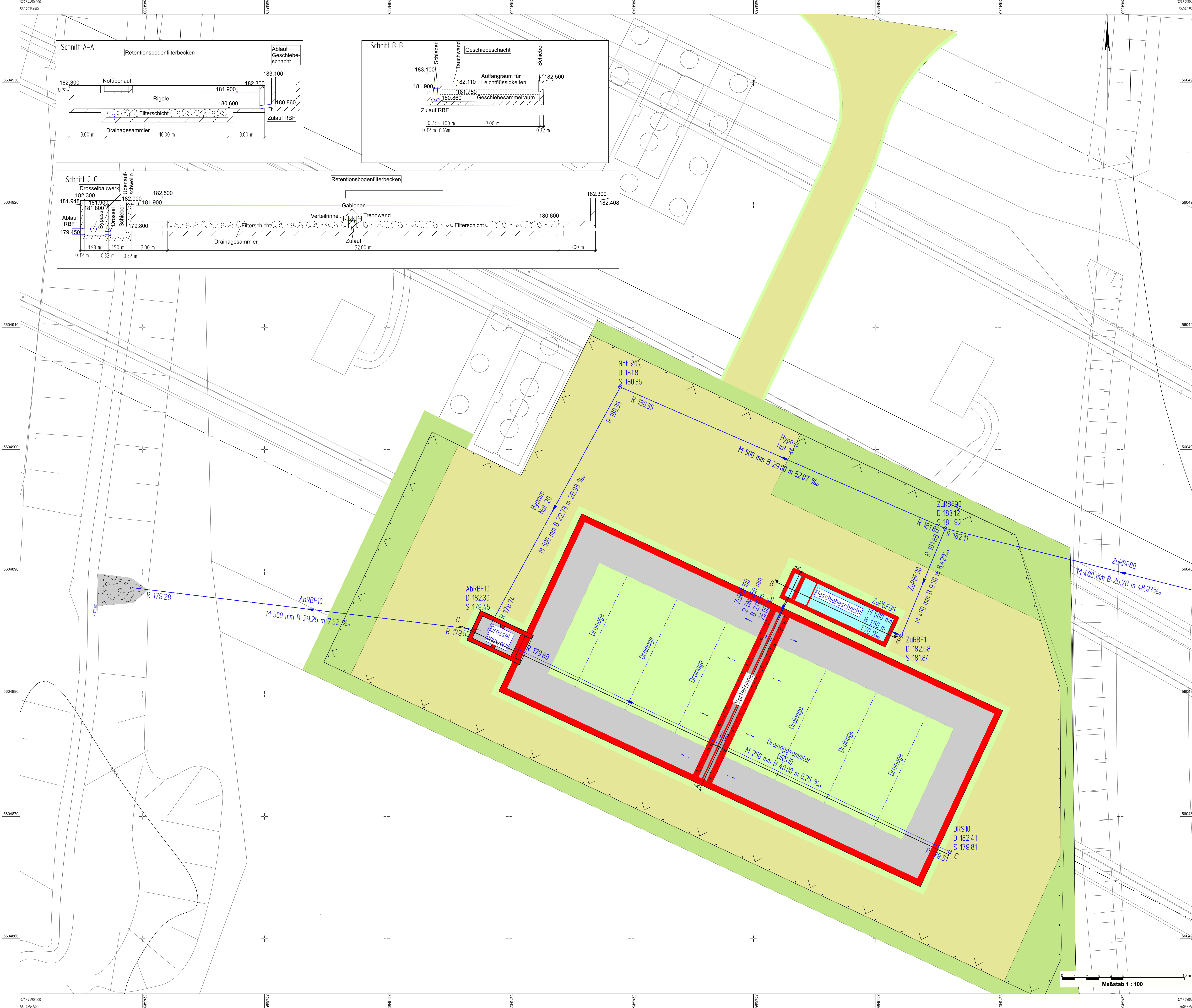


Zeichenerklärung

- Wirtschaftweg wassergebunden
- Schlepplinie
- Grünfläche, Geländemodierung
- Filterfläche RBF
- Vertief. Rinne
- Entwässerungstechn. Bauwerke
- Gabionenwand
- Dauerstau
- Betonstie
- Wasserbauplaner (P. Großkasselt) allgemein
- Schlächterk. nord
- Planung Lenkung mit Fließrichtungspfeil
- Drainageleitung
- Zaun
- 2:2.16 Böschung (Gefällefrei)
- Bestandsvermessung / Kalibrier
- Strecken/Brückeplanung
- 2:2.32 Höhenlinie - 10 Meter
- 2:2.33 Höhenlinie - 5 Meter



(Büro, Name und Anschrift)	(Raum für Prüfvermerke)
	(Raum für Projekt-Nr.)

Die Autobahn Niederlassung Westfalen Lilienthalstraße 5, 59065 Hamm	bearbeitet	Christian Koch
	freigegeben	Samuel Freund
	Projekt-Nr.	A.12299

FESTSTELLUNGSENTWURF

Die Autobahn GmbH des Bundes		Unterlage / Blatt-Nr.:	8.3 / 2
Straße	von NK / Abschnitt	nach NK / Abschnitt	Detailplan Retentionsbodenfilterbecken
A 45	5416 038	5417 005	
PROJIS-Nr.: 06179937 20		Maßstab: 1 : 100	
Ersatzneubau TB Blasbach mit sechsstreifigem Ausbau Bau-km 162+633 - 164+388			

Aufgestellt: 26.10.2021
 Die Leitung der Niederlassung Westfalen, Außenstelle Dillenburg
 i.A. gez. Reichwein
 (Eugen Reichwein)

