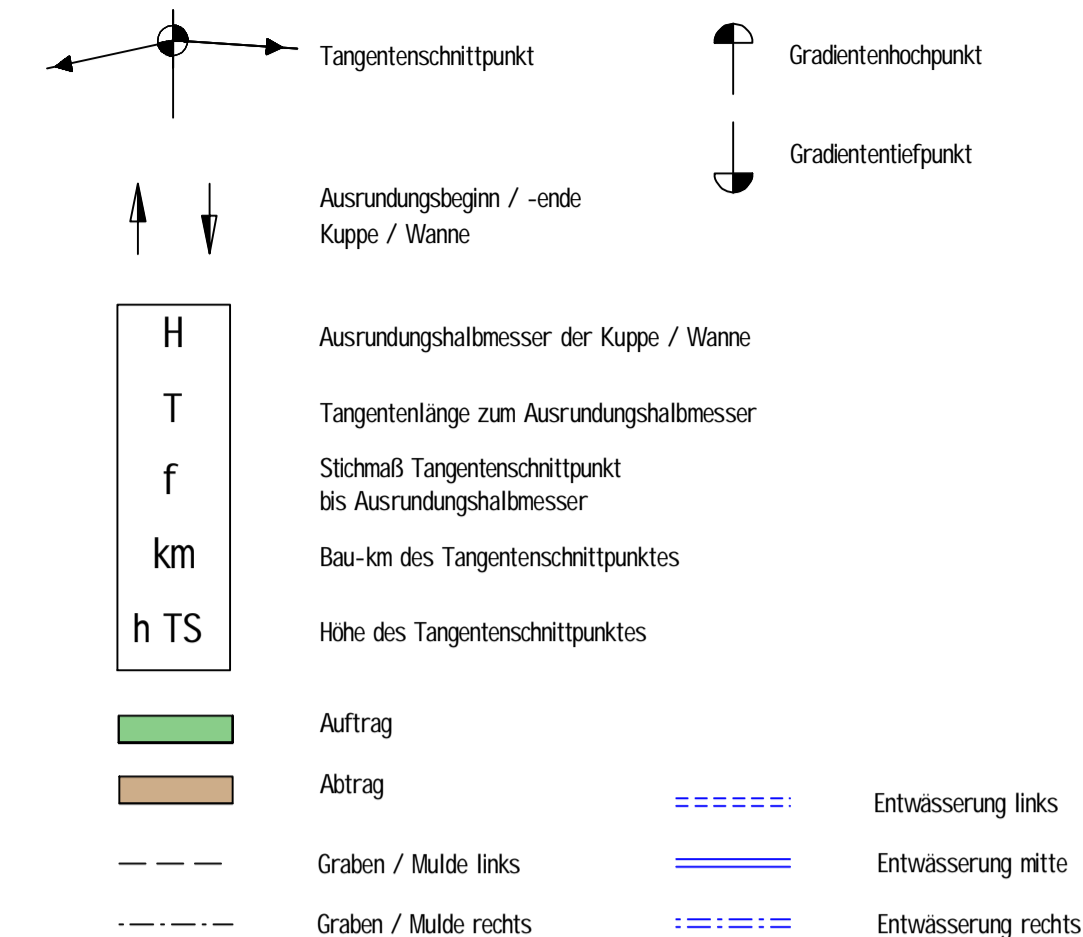


A45
Achse 5/970

ZEICHENERKLÄRUNG:



ohne Ausrundung
km 0+306.447
h TS = 220.418 m
H = 350.000 m
T = 12.250 m
f = 0.214 m
km 0+292.250
h TS = 220.702 m

H = 600.000 m
T = 13.800 m
f = 0.159 m
km 0+217.457
h TS = 216.962 m

WW
Achse 183

H = 400.000 m
T = 11.200 m
f = 0.157 m
km 0+015.761
h TS = 197.599 m
ohne Ausrundung
km 0+003.000
h TS = 197.089 m
ohne Ausrundung
km 0+000.000
h TS = 197.014 m

2,500 %
4,000 %
3,000 m 12,761 m

WW
Achse 237
2,000 %
6,000 %
14,197 m 20,050 m
5,000 %
74,193 m

8,800 %
201,636 m

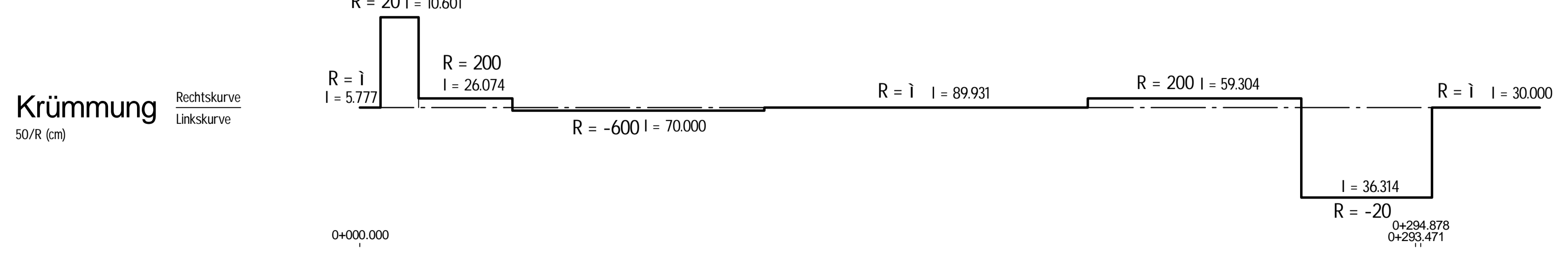
Beginn der Baustrecke
Stat. 0+000.000

0+105.50 bis 0+285.00
-vorh. LWL-Kabel (H/M)

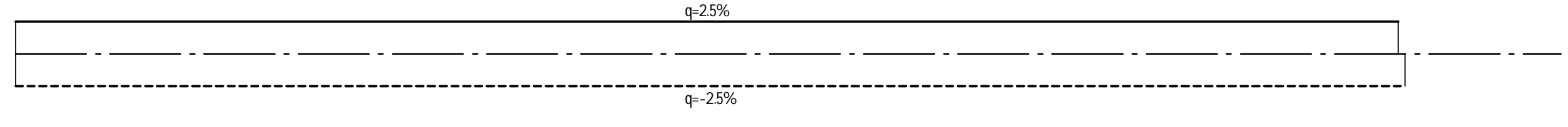
Ende der Baustrecke
Stat. 0+306.450

190.00 m ü. NHN

Station	0.00	3.00	7.89	12.40	16.38	25.00	26.96	42.45	50.00	60.00	70.00	80.00	90.00	100.00	110.00	112.45	120.00	125.00	130.00	140.00	150.00	160.00	170.00	175.00	180.00	190.00	195.42	200.00	210.00	211.31	216.30	216.32	217.46	225.00	230.00	231.26	240.00	248.28	250.00	260.00	261.69	270.00	273.33	276.21	282.89	290.00	292.26	298.00	303.96	308.58	320.00	320.57	325.00
Gradientenhöhe	197.01	197.09	197.35	197.54	197.80	198.67	199.83	200.89	201.85	202.81	203.77	204.73	205.69	206.65	207.61	208.09	208.57	209.53	210.49	211.45	212.41	212.89	213.37	214.33	215.29	216.21	216.32	216.30	217.53	217.31	217.59	217.85	218.09	218.50	218.59	219.09	219.17	219.59	219.76	220.00	220.45	220.51	220.53	220.29	219.60	219.57	219.30						
Geländehöhe	196.03	196.22	196.35	196.98	197.39	198.63	199.54	200.45	201.36	202.28	203.29	204.34	205.43	206.50	207.76	208.09	208.75	209.89	211.02	212.10	213.10	214.10	215.10	216.02	216.80	216.32	216.30	217.53	217.31	218.27	218.20	218.09	217.79	218.59	216.71	216.53	216.30	216.46	216.88	220.22	218.64	218.05	218.36	218.78	219.06	218.71	218.70	218.22					



Querneigung
Maßstab 1:10
linker Fahrbahnrand
rechter Fahrbahnrand



Auftraggeber/Planverfasser:	ZICK-HESSLER INGENIEURE	Ingenieurbüro Zick-Hessler Im Nordpark 1 35435 Wettenberg T +49 641/ 98441-1 info@zick-hessler.de www.zick-hessler.de	Datum	Zeichen
bearbeitet:	gezeichnet:	geprüft:	Sept. 2021	Eise
Projekt-Nr. 12/2365			gez. Hessler	

Die Autobahn Niederlassung Westfalen
 Lilienthalstraße 5, 59065 Hamm
 Projekt-Nr. A.12299

FESTSTELLUNGSENTWURF

Die Autobahn GmbH des Bundes		Unterlage / Blatt-Nr.: 6 / 15	
Straße	von NK / Abschnitt	nach NK / Abschnitt	Höhenplan Betriebsumfahrung (Achse 236)
A 45	5416 038	5417 005	
PROJIS-Nr.: 06179937 20		Maßstab: 1 : 1.000/100	
Ersatzneubau der Talbrücke Blasbach mit sechsstreifigem Ausbau Bau-km 162+633 - 164+388			
Aufgestellt: 28.10.2021 Die Leitung der Niederlassung Westfalen, Außenstelle Dillenburg i.A. gez. Reichwein (Eugen Reichwein)			