

# Anlage 2

## ABGRENZUNGSKARTE


Maßstab 1 : 4.500

Bestandteil der Verordnung  
des Naturschutzgebietes "Lückebachaue"

Gießen, den

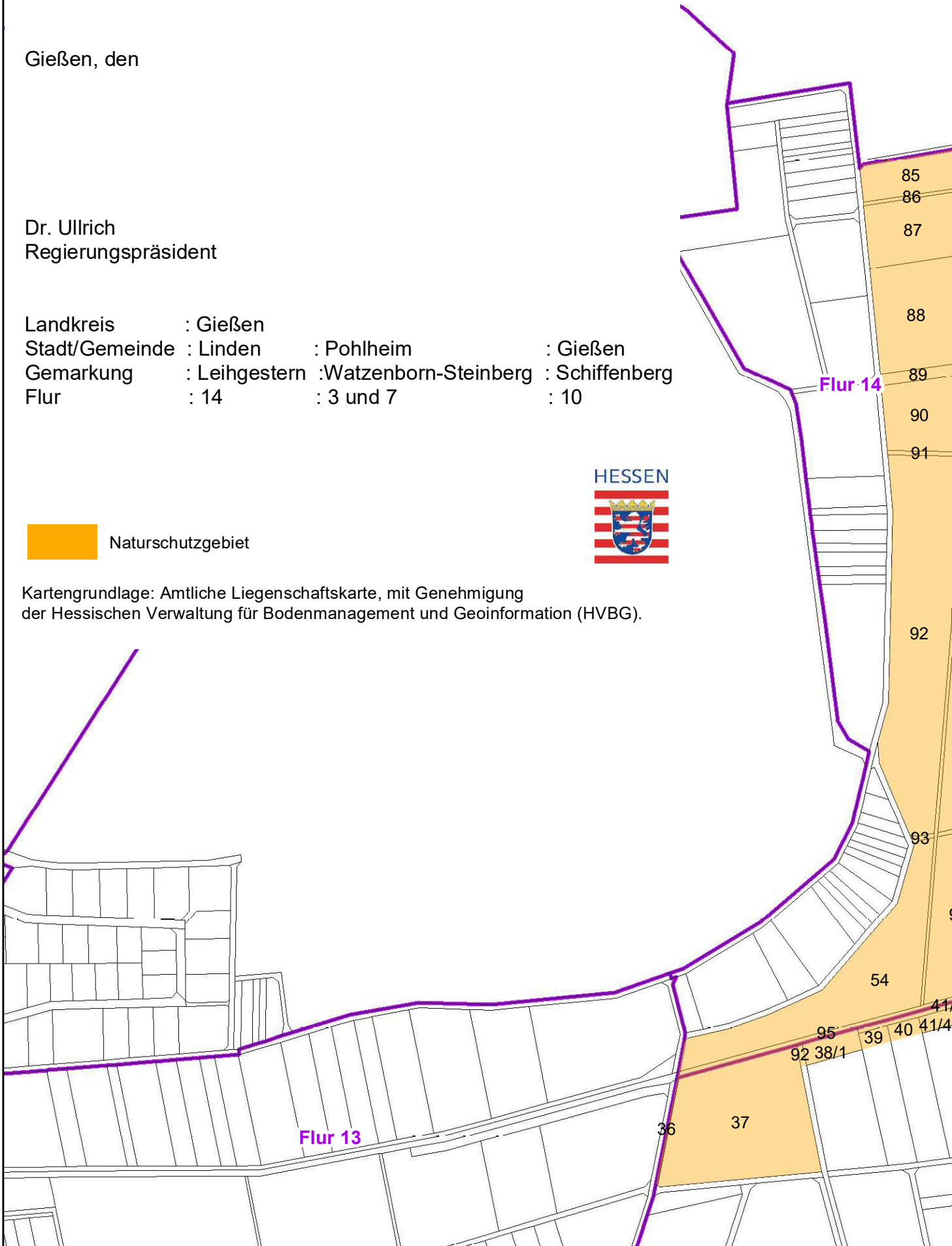
Dr. Ullrich  
Regierungspräsident

Landkreis : Gießen  
Stadt/Gemeinde : Linden : Pohlheim : Gießen  
Gemarkung : Leihgestern : Watzemborn-Steinberg : Schiffenberg  
Flur : 14 : 3 und 7 : 10

 Naturschutzgebiet



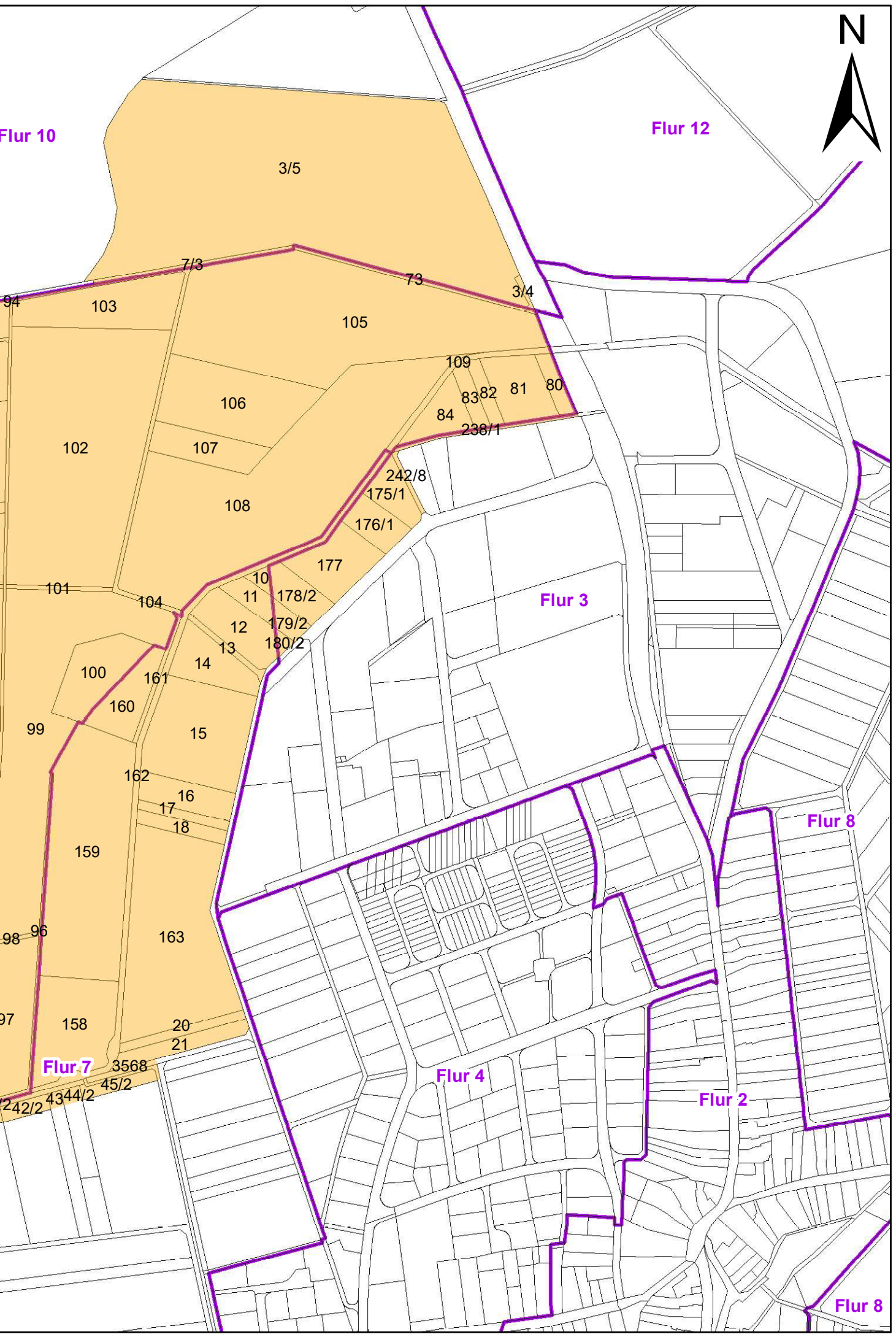
Kartengrundlage: Amtliche Liegenschaftskarte, mit Genehmigung  
der Hessischen Verwaltung für Bodenmanagement und Geoinformation (HVBG).





Flur 10

Flur 12



Flur 7

Flur 3

Flur 4

Flur 2

Flur 8

Flur 8