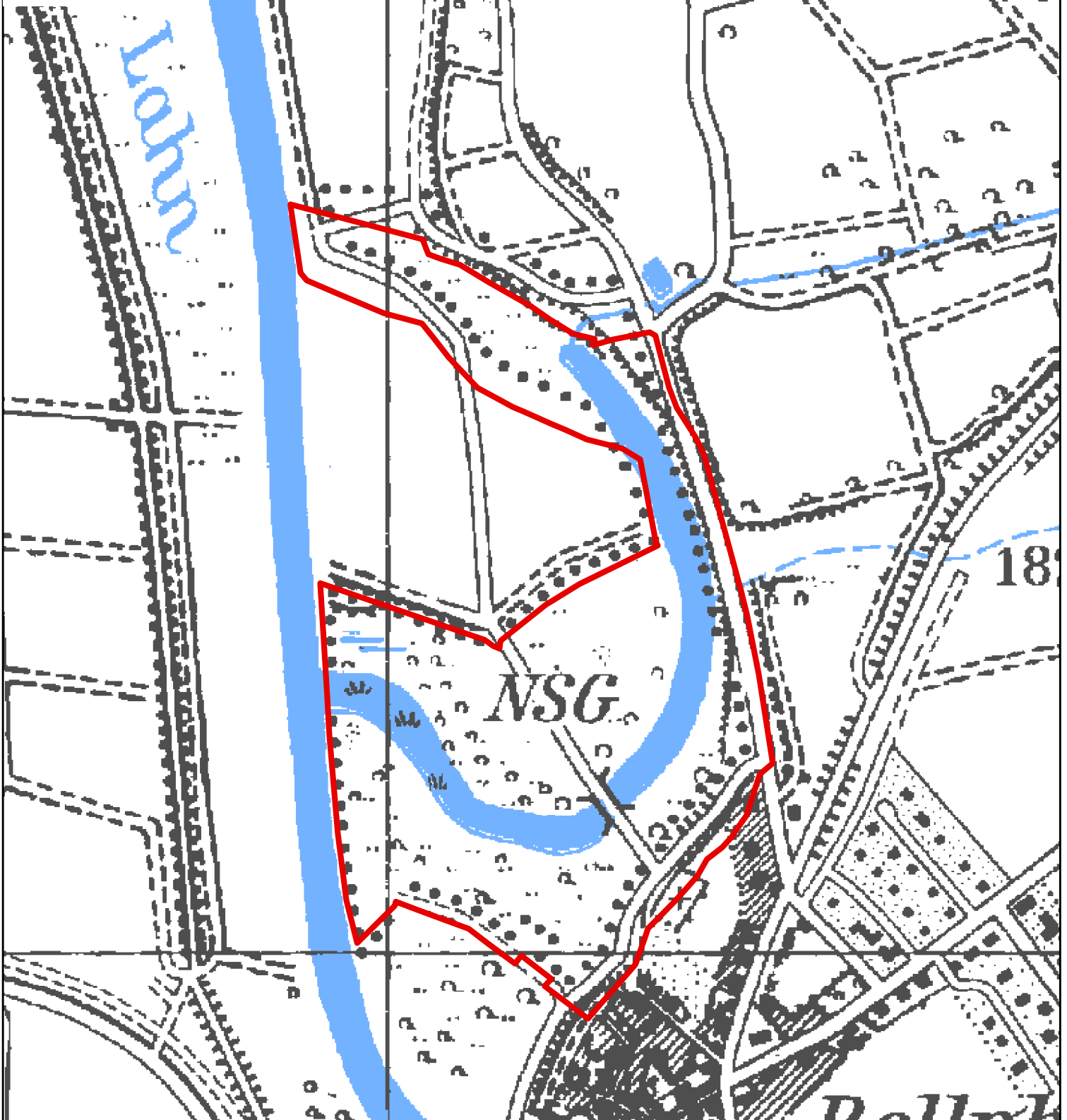


HESSEN




NSG "Lahnaltarm von Bellnhausen"


N



Kartographie: Regierungspräsidium Gießen V 53.2

Kartengrundlage: Topographische Karte 1:25.000, Blatt 5218
mit Genehmigung des Hessischen Landesamtes für
Bodenmanagement und Geoinformation.

 Naturschutzgebiet (NSG)

0 75 150 300
 Meter