

724

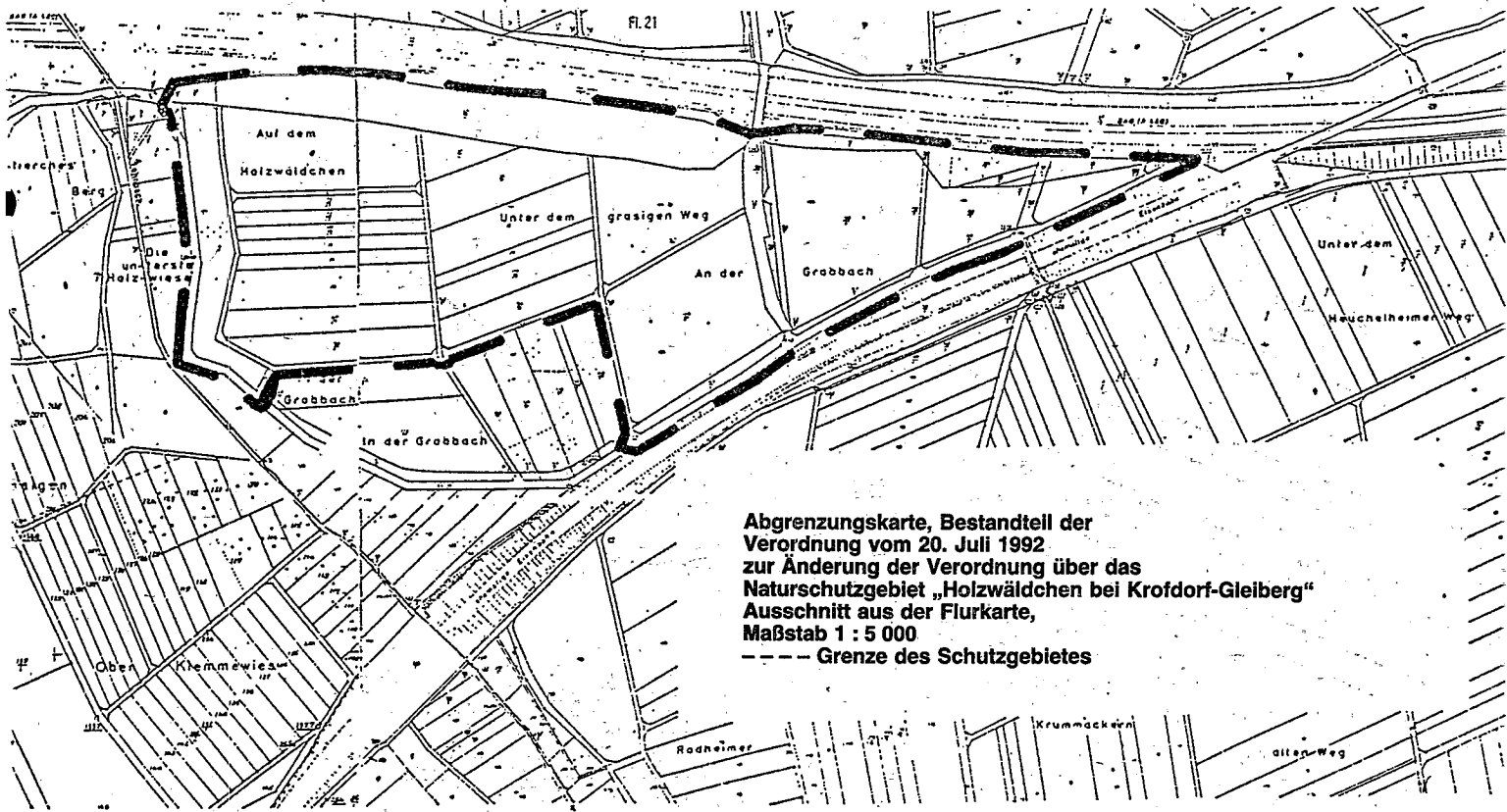
Verordnung zur Änderung der Verordnungen über Naturschutzgebiete und Landschaftsschutzgebiete im Regierungsbezirk Gießen vom 20. Juli 1992

Auf Grund des § 16 Abs. 3 und des § 17 Abs. 1 des Hessischen Naturschutzgesetzes vom 19. September 1980 (GVBl. I S. 309), zuletzt geändert durch Gesetz vom 21. Dezember 1988 (GVBl. I S. 429), wird, nachdem den nach § 29 des Bundesnaturschutzgesetzes i. d. F. vom 12. März 1987 (BGBl. I S. 890), zuletzt geändert durch Gesetz vom 12. Februar 1990 (BGBl. I S. 205), anerkannten Verbänden Gelegenheit zur Äußerung gegeben wurde, im Benehmen mit der oberen Behörde der Landesplanung verordnet:

Artikel 1

Die Verordnung über das Naturschutzgebiet „Holzwäldchen bei Krofdorf-Gleiberg“ vom 13. Juli 1983 (StAnz. S. 1582) wird wie folgt geändert:

1. § 1 Abs. 3 erhält folgende Fassung:
 „3. Die Grenzen des Naturschutzgebietes sind in der Abgrenzungskarte im Maßstab 1 : 5 000 festgelegt, in der das Naturschutzgebiet mit einer unterbrochenen schwarzen Linie umrandet ist. Die Karte ist Bestandteil dieser Verordnung. Sie wird als Anlage zu dieser Verordnung veröffentlicht.“
2. § 5 erhält folgende Fassung:
 „Von den Verboten des § 3 kann unter den Voraussetzungen des § 31 Abs. 1 Nrn. 1 und 2 des Bundesnaturschutzgesetzes auf Antrag Befreiung erteilt werden. Über den Antrag entscheidet die obere Naturschutzbehörde. Die Befreiung kann mit Nebenbestimmungen versehen werden.“

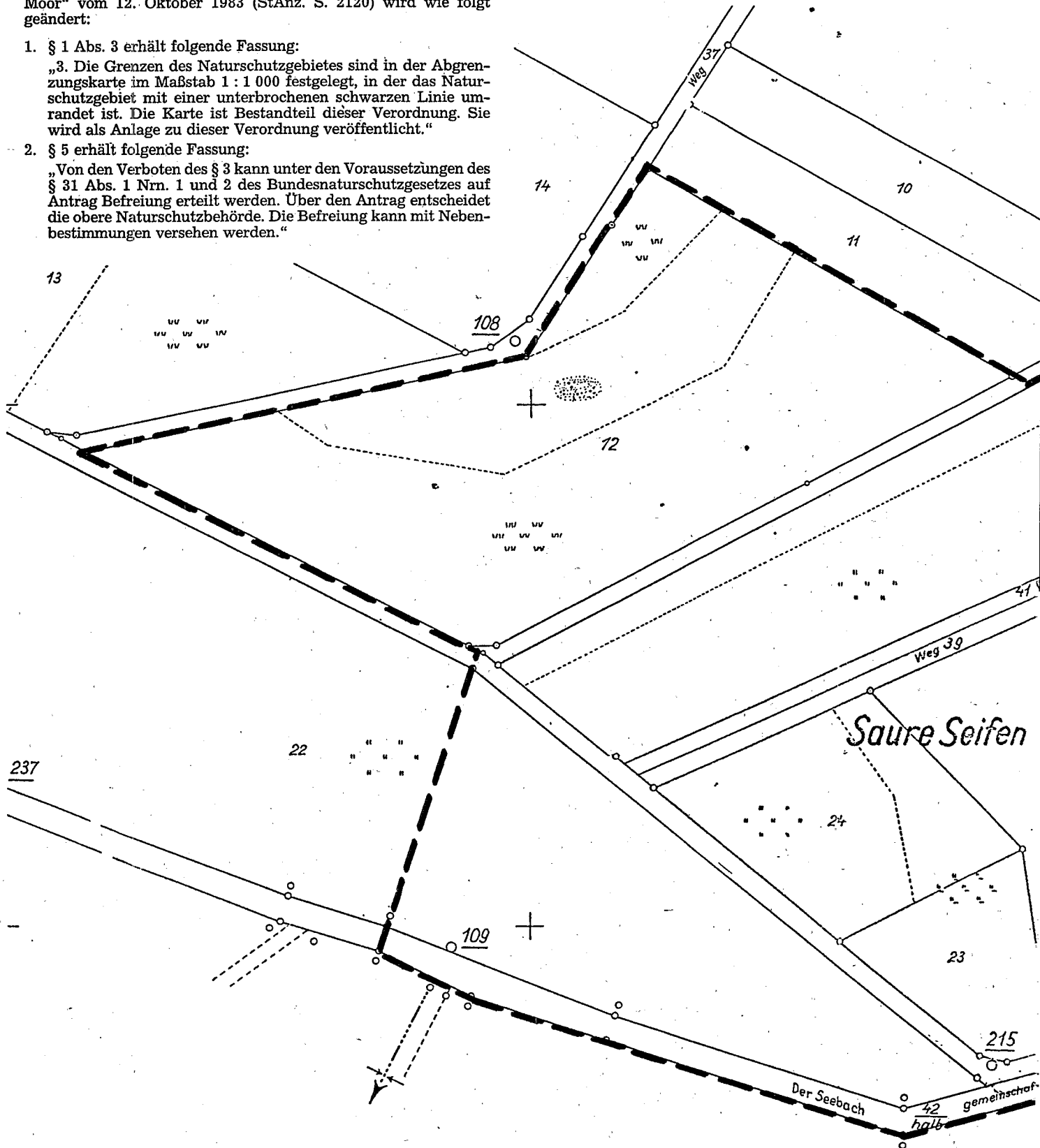


Abgrenzungskarte, Bestandteil der Verordnung vom 20. Juli 1992 zur Änderung der Verordnung über das Naturschutzgebiet „Holzwäldchen bei Krofdorf-Gleiberg“
 Ausschnitt aus der Flurkarte, Maßstab 1 : 5 000
 - - - - - Grenze des Schutzgebietes

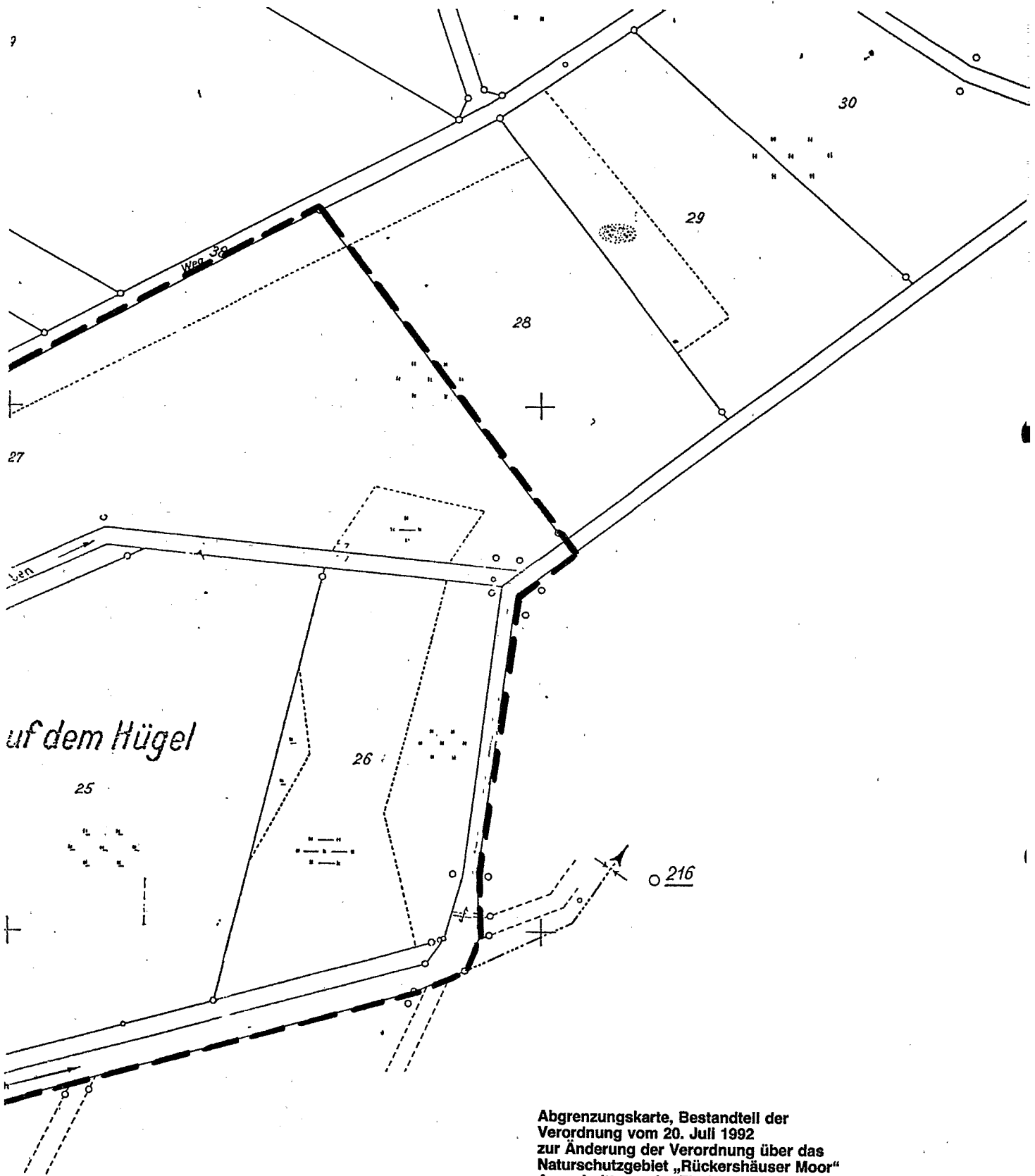
Artikel 23

Die Verordnung über das Naturschutzgebiet „Rückershäuser Moor“ vom 12. Oktober 1983 (StAnz. S. 2120) wird wie folgt geändert:

1. § 1 Abs. 3 erhält folgende Fassung:
 „3. Die Grenzen des Naturschutzgebietes sind in der Abgrenzungskarte im Maßstab 1 : 1 000 festgelegt, in der das Naturschutzgebiet mit einer unterbrochenen schwarzen Linie umrandet ist. Die Karte ist Bestandteil dieser Verordnung. Sie wird als Anlage zu dieser Verordnung veröffentlicht.“
2. § 5 erhält folgende Fassung:
 „Von den Verboten des § 3 kann unter den Voraussetzungen des § 31 Abs. 1 Nrn. 1 und 2 des Bundesnaturschutzgesetzes auf Antrag Befreiung erteilt werden. Über den Antrag entscheidet die obere Naturschutzbehörde. Die Befreiung kann mit Nebenbestimmungen versehen werden.“



Gemarkung Waldernbach
Flur 28



Abgrenzungskarte, Bestandteil der
Verordnung vom 20. Juli 1992
zur Änderung der Verordnung über das
Naturschutzgebiet „Rückershäuser Moor“
Ausschnitt aus der Flurkarte,
Maßstab 1 : 1 000
----- Grenze des Schutzgebietes